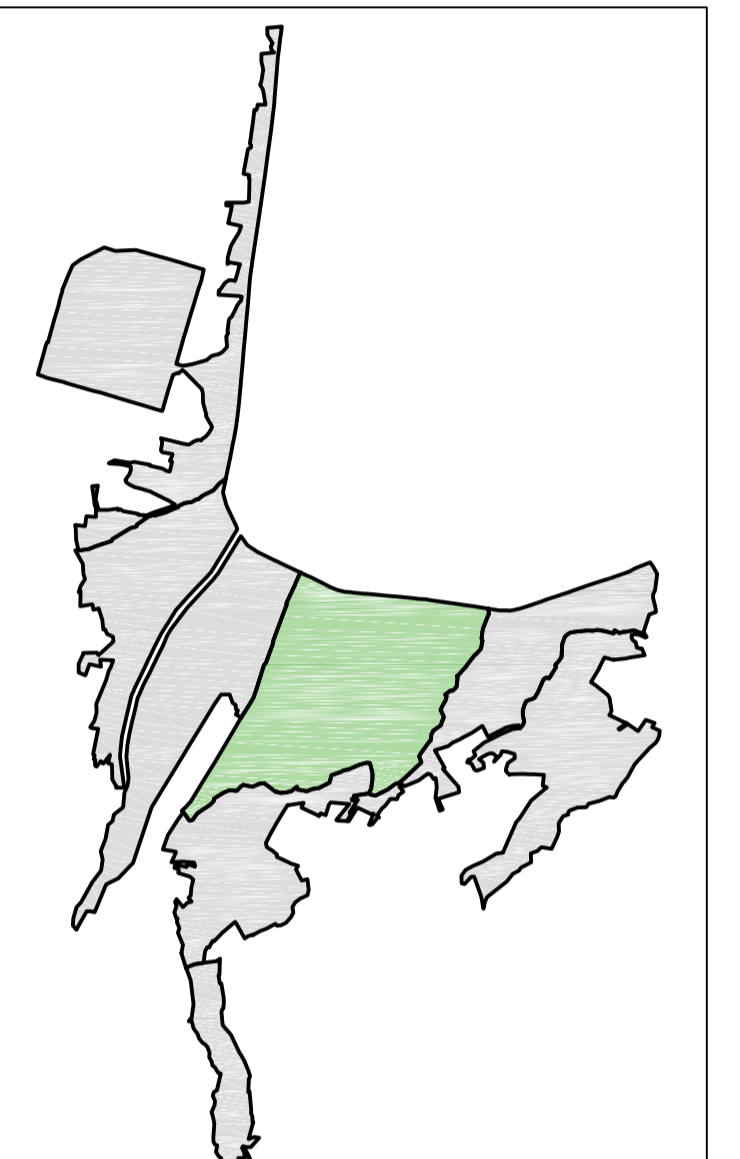


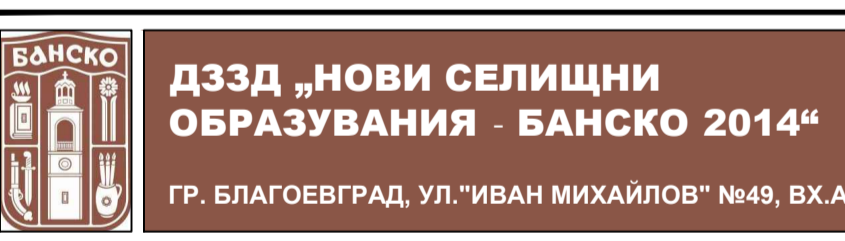
ЛЕГЕНДА:

- рекреативна устройствена зона, предназначена за курорт и допълнителни дейности
- селски зона с преобладаващо жилищно застрояване
- асфалтов път, улица
- тротоари, пешеходни алеи
- улчна регулационна линия
- линия на имотната граница
- задължителна линия на застрояване
- ограничителна линия на застрояване
- граница на промена на устр. режими
- съществуваща сграда



СЪГЛАСОВАНИ ПРОЕКТАНТИ:	
ПМ-ПР	инж. ДЕСИСЛАВА ТОМОВА
КАРТА ЗА СЪБЕСТ И ПРЕДН. НА ИМОТЕ	инж. АЛЕКСАНДЪР ВЕЗЕВ
СТЕДИЛНИЩНА КАРТА РЕЗЕРВ И РЕЗЕРВНА ИНФРАСТРУКТУРА	инж. АЛЕКСАНДЪР ВЕЗЕВ
ОБЩ. КАРТА ПОДСЕЛЕНА ИНФРАСТРУКТУРА	инж. АСЕН СИМОНОВ
ПЛАН ОЦЕНА ВЕРИМАНО ПЛАНИРКЕ	инж. ДЕСИСЛАВА ТОМОВА
ПЛАН ОЦЕНА ПО ЧИСТ ВЪЗД.	инж. АЛЕКСАНДЪР ВЕЗЕВ
ТЕХНОЛОГИЧНА КОМУНИКАЦИОННА СХЕМА	полковник ТАСКАР БОЙКОВ
ПЛАН ОЦЕНА ЗА САНГАРНО-МИКРОБИО И ЕКОЛОГИЧНА ОЦЕНКА	д-р К. КАТРАНДИЕВ
ПЛАН ОЦЕНА НА ИНЖЕНЕР-ГЕОЛОГИЧНА И НАПОЛНИТЕ СЪСТОЯВ.	инж. МИРОСЛАВ ДАНЧЕВ
ПЛАН ОЦЕНА ЗА ЕЛЕКТРОМАГНИТНО ПОЛЕ	инж. АС. ЧИКАЛОВ
ПЛАН ОЦЕНА ЗА ДАВЕНОСЪЩ. ИМЕРА	инж. ЦЕНКО ВЪНЧОВ



ИЗПЪЛНИТЕЛ:

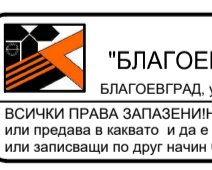



ДЗЗД "НОВИ СЕЛИШТНИ ОБРАЗОВАНИЯ - БАНСКО 2014"
ГР. БЛАГОВЕГРАД, УЛ. "ИВАН МИХАЙЛОВ" №49, ВХ.А

ПРЕДСТАВЯВАЩ И УПРАВЛЯВАЩ ДЗЗД	инж. ИВАН БЕЛЕЖКОВ
ГЛАВЕН ПРОЕКТАНТ	арх. ИЛИЯН ЦВЕТАНСКИ
ОТВОРНИК ОБЕКТ	арх. ИЛИЯН ЦВЕТАНСКИ

СЪРУЖИЛИ:

ОБЕКТ: ЗАСТРОЯВАНЕ НА ПУП-ПР ЗА СЕЛИШТНИ ОБРАЗОВАНИЯ: ГРОВОЦКА, "САВЕТИ ИВАН", "ГРАМАДЕТО", "ДОШЕРНАТА", "КАРАИТИТА", "СРЕДНОРЕКО", "АСАНИЦА", "ГРАНИЧНИ УЛИЦИ" В ЗЕМЛИЩЕТО НА ГР. БАНСКО, ОБЩИНА БАНСКО, ОБЛАСТ БЛАГОВЕГРАДСКА

МЕСТОПОКОЕНИЕ: ГР. БАНСКО, ОБЩИНА БАНСКО, ОБЛАСТ БЛАГОВЕГРАД

ИНВЕСТИТОР: ОБЩИНА БАНСКО

ГЛАВЕН ПРОЕКТАНТ	арх. ИЛИЯН ЦВЕТАНСКИ
ОТВОРНИК ОБЕКТ	арх. ИЛИЯН ЦВЕТАНСКИ

СЪГЛАСОВАЛ ИНВЕСТИТОР:	ФАЗА
ЧЕРТЕЖ	ОПОРЕН ПЛАН
НАЧЕРТ	СЕЛИШТНО ОБРАЗОВАНИЕ - ГРАМАДЕТО
МАЩШ	М 1:1000
ДАТА	01.2022

СЕЛИШТНО ОБРАЗОВАНИЕ "ГРАМАДЕТО"
М1:1000

106